

UCHWAŁA Nr XXXVI/283/23

RADY GMINY OSIE

z dnia 1 marca 2023 r.

**w sprawie wystąpienia z wnioskiem do Ministra Spraw Wewnętrznych i Administracji
za pośrednictwem Wojewody Kujawsko-Pomorskiego z wnioskiem w sprawie zmiany
rodzaju miejscowości**

Na podstawie art. 18 ust. 2 pkt 15 ustawy z dnia 8 marca 1990 roku o samorządzie gminnym (Dz. U. z 2023 r. poz. 40) art. 8 ust. 1-2 i ust. 4 pkt 1 ustawy z dnia 29 sierpnia 2003 roku o urzędowych nazwach miejscowości i obiektów fizjograficznych (Dz. U. z 2019 r. poz. 1443) uchwała się, co następuje:

§ 1. Postanawia się wystąpić do Ministra Spraw Wewnętrznych i Administracji za pośrednictwem Wojewody Kujawsko - Pomorskiego z wnioskiem w sprawie zmiany określenia rodzaju miejscowości z części wsi na samodzielne miejscowości:

- a) z Kwiatki - część wsi Jaszcz na Kwiatki - osada;
- b) z Starnie - część wsi Osie na Starnie - przysiółek;
- c) z Oski Piec - część wsi Osie na Oski Piec - przysiółek;
- d) z Nowa Rzeka - część wsi Radańska na Nowa Rzeka - przysiółek.

§ 2. Wniosek stanowi załącznik do niniejszej uchwały.

§ 3. Wykonanie uchwały powierza się Wójtowi Gminy Osie.

§ 4. Uchwała wchodzi w życie z dniem podjęcia.

Przewodniczący Rady Gminy

mgr Roman Wałkowski

UZASADNIENIE

Potrzebę wystąpienia z wnioskiem w sprawie zmiany określenia rodzaju miejscowości z części wsi na samodzielne miejscowości:

- a) z Kwiatki - część wsi Jaszcz na Kwiatki - osada;
- b) z Starnie - część wsi Osie na Starnie - przysiółek;
- c) z Oski Piec - część wsi Osie na Oski Piec - przysiółek;
- d) z Nowa Rzeka - część wsi Radańska na Nowa Rzeka - przysiółek.

uzasadnia się poniżej.

Obecnie w krajowym rejestrze urzędowym podziału terytorialnego TERYT, miejscowości wymienione wyżej są ujęte jako części miejscowości.

Zgodnie z § 6 pkt. 4 rozporządzenia Ministra Rozwoju, Pracy i Technologii z dnia 21 lipca 2021 r. w sprawie ewidencji miejscowości, ulic i adresów (Dz. U. z 2021 r. poz.1368). nie prowadzi się numeracji porządkowej dotyczącej części miejscowości. W związku z tym Rada Gminy Osie postanowiła przeprowadzić procedury zmiany rodzaju miejscowości.

Proponowane zmiany rodzaju miejscowości nie będą wiązały się z poniesieniem kosztów przez mieszkańców tych miejscowości, a także przez samorząd gminy. W zbiorze danych osobowych Powszechnego Elektronicznego Systemu Ewidencji Ludności „PESEL” i innych elektronicznych bazach prowadzonych przez gminę znajdują się ww. miejscowości, gdzie aktualnie zameldowanych jest na stałe: Starnie – 26 osób, Oski Piec – 18 osób, Nowa Rzeka – 3 osoby, Kwiatki – 7 osób.

Obecne adresy mieszkańców tych miejscowości figurują w ewidencji ludności, w dokumentach ubezpieczenia nieruchomości, w dowodach rejestracyjnych i prawach jazdy, w dokumentach związanych z prowadzeniem gospodarstw rolnych, w aktach notarialnych i w wielu innych dokumentach oraz w pismach urzędowych dotyczących poszczególnych rodzin.

Zmiany te nie wpłyną także na ustalanie numerów porządkowych nieruchomości zabudowanych oraz nieruchomości przeznaczonych pod zabudowę zgodnie z przyjętym ładem przestrzennym, gdyż prowadzenie i aktualizowanie ewidencji numeracji porządkowej nieruchomości odbywa się osobno dla tych miejscowości. Należy dodać, że nie zajdą żadne zmiany faktyczne, które mogłyby spowodować zmianę miejscowości i adresów budynków.

Przed podjęciem niniejszej uchwały zostały przeprowadzone konsultacje w przedmiotowej sprawie z mieszkańcami wymienionych miejscowości. Wszystkie osoby, które brały udział w konsultacjach opowiedziały się za zmianą rodzaju miejscowości. Pozytywną opinię wydał także Starosta Świecki.

Mając na uwadze fakt lokalnego stosowania nazw miejscowości w obiegu urzędowym oraz przez mieszkańców gminy Osie, zasadne jest, aby nastąpiło uznanie tych miejscowości jako samodzielnych miejscowości.

Biorąc pod uwagę powyższe, podjęcie niniejszej uchwały przez Radę Gminy Osie należy uznać za uzasadnione.


Przewodniczący Rady Gminy
mgr Roman Wańkowski

Osie, dnia 1 marca 2023 r.

Minister Spraw Wewnętrznych i Administracji
za pośrednictwem
Wojewody Kujawsko – Pomorskiego

WNIOSEK

o zmianę określenia rodzaju miejscowości z części wsi na samodzielne miejscowości

Rada Gminy Osie na podstawie art. 8 ust. 1, 2 z dnia ustawy z dnia 29 sierpnia 2003 r., o urzędowych nazwach miejscowości i obiektów fizjograficznych (Dz. U. z 2019 r. poz. 1443) zwraca się z wnioskiem o zmianę określenia rodzaju miejscowości z części wsi na samodzielne miejscowości:

- a) z Kwiatki - część wsi Jaszcz na Kwiatki - osada;
- b) z Starnie - część wsi Osie na Starnie - przysiółek;
- c) z Oski Piec - część wsi Osie na Oski Piec - przysiółek;
- d) z Nowa Rzeka - część wsi Radańska na Nowa Rzeka - przysiółek.

Uzasadnienie

Zgodnie z postanowieniami art. 8 ust. 1 i 2 ustawy z dnia 29 sierpnia 2003 r., o urzędowych nazwach miejscowości i obiektów fizjograficznych (Dz. U. z dnia 2019 r. poz. 1443) urzędowa nazwa jest ustalana, zmieniana lub znoszona na wniosek rady gminy, na której obszarze jest położona miejscowość. Rada Gminy przedstawia wniosek ministrowi właściwemu do spraw administracji publicznej za pośrednictwem wojewody. W przypadku wniosku dotyczącego nazwy miejscowości zamieszkałej, rada gminy jest obowiązana uprzednio przeprowadzić w tej sprawie konsultacje z mieszkańcami tej miejscowości w trybie, o którym mowa w art. 5a ust. 2 ustawy z dnia 8 marca 1990 r. o samorządzie gminnym. Do wniosku kierowanego do ministra dołącza się również opinię starosty powiatu, na którego terenie jest położona miejscowość lub obiekt fizjograficzny, jako właściwego w sprawach geodezji i gospodarki gruntami. Podstawą do zmiany określeń rodzajów miejscowości w gminie Osie jest także obwieszczenie Ministra Spraw Wewnętrznych i Administracji z dnia 17 października 2019 r., w sprawie wykazu nazw miejscowości i ich części (Dz. U. z 2019 r. poz. 2360), gdzie w załączniku do obwieszczenia figurują miejscowości:

Nazwa Miejscowości	Rodzaj	Gmina	Powiat	Województwo	Identyfikator miejscowości z krajowego rejestru urzędowego podziału terytorialnego kraju TERYT
Kwiatki	część wsi Jaszcz	Osie	świecki	kujawsko-pomorskie	0093148
Nowa Rzeka	część wsi Radańska	Osie	świecki	kujawsko-pomorskie	0093326
Oski Piec	część wsi Osie	Osie	świecki	kujawsko-pomorskie	0093214
Starnie	część wsi Osie	Osie	świecki	kujawsko-pomorskie	0093220

Zgodnie z rozporządzeniem Ministra Rozwoju i Technologii z dnia 21 lipca 2021 r. w sprawie ewidencji, ulic i adresów art. 6 ust. 4 nie prowadzi się numeracji porządkowej dotyczącej części miejscowości.

Dążąc do uregulowania spraw związanych z tymi miejscowościami Rada Gminy postanowiła przeprowadzić procedury zmiany rodzaju wyżej wymienionych miejscowości. Powodem podjęcia procedur jest potrzeba utrzymania obecnej numeracji porządkowej miejscowości Kwiatki, Nowa Rzeka Oski Piec i Starnie, która jest utrwalona w przyzwyczajeniach i dokumentach mieszkańców tych miejscowości.

W związku z tym, że wymienione miejscowości są miejscowościami zamieszkałymi zostały przeprowadzone konsultacje społeczne w procedurze uchwały Nr XXXV/276/22 Rady Gminy Osie z dnia 28 grudnia 2022 r. w sprawie zasad i trybu przeprowadzania konsultacji z mieszkańcami dotyczących zmiany określenia rodzaju miejscowości na terenie gminy Osie (Dz. Urz. Woj. Kuj. – Pom. z 2023 r. poz. 57) oraz na podstawie zarządzenia nr 334/23 Wójta Gminy Osie z dnia 17 stycznia 2023 r. w sprawie określenia terminu rozpoczęcia i zakończenia konsultacji, składu osobowego oraz wytycznych pracy Zespołu ds. konsultacji i wzoru protokołu zawierającego wyniki konsultacji.

Ogłoszenie o terminie i zasadach konsultacji społecznych zostało podane do publicznej wiadomości poprzez wywieszenie na tablicy ogłoszeń w Urzędzie Gminy Osie oraz poprzez zamieszczenie w Biuletynie Informacji Publicznej gminy Osie i na stronie internetowej gminy Osie.

Zgodnie z zarządzeniem Wójta Gminy Osie konsultacje z mieszkańcami miejscowości Kwiatki, Nowa Rzeka, Oski Piec, Starnie w sprawie zmiany określenia rodzaju miejscowości z części wsi na samodzielne miejscowości przeprowadzono w terminie od 17 stycznia 2023 r. do 3 lutego 2023 r.

Wyniki konsultacji przedstawiają się następująco:

1. Miejscowość: **Kwiatki**

- a) liczba osób uprawnionych do udziału w konsultacjach: 7
- b) liczba osób, która wzięła udział w konsultacjach: 3

c) liczba osób, która opowiedziała się za zmianą rodzaju miejscowości z Kwiatki - część wsi Jaszcz na Kwiatki - osada : 3

d) liczba osób, która opowiedziała się przeciwko zmianie rodzaju miejscowości z Kwiatki - część wsi Jaszcz na Kwiatki - osada : 0

c) głosy nieważne: 0

Podsumowanie wyników konsultacji:

Wszystkie osoby biorące udział w konsultacjach opowiedziały się **za zmianą** rodzaju miejscowości z Kwiatki - część wsi Jaszcz na Kwiatki – osada.

2. Miejscowość: **Nowa Rzeka**

a) liczba osób uprawnionych do udziału w konsultacjach: 6

b) liczba osób, która wzięła udział w konsultacjach: 5

c) liczba osób, która opowiedziała się za zmianą rodzaju miejscowości z Nowa Rzeka - część wsi Radańska na Nowa Rzeka - przysiółek : 5

d) liczba osób, która opowiedziała się przeciwko zmianie rodzaju miejscowości z Nowa Rzeka - część wsi Radańska na Nowa Rzeka - przysiółek : 0

c) głosy nieważne: 0

Podsumowanie wyników konsultacji:

Wszystkie osoby biorące udział w konsultacjach opowiedziały się **za zmianą** rodzaju miejscowości z Nowa Rzeka - część wsi Radańska na Nowa Rzeka – przysiółek.

3. Miejscowość: **Oski Piec**

a) liczba osób uprawnionych do udziału w konsultacjach: 18

b) liczba osób, która wzięła udział w konsultacjach: 15

c) liczba osób, która opowiedziała się **za zmianą** rodzaju miejscowości z Oski Piec - część wsi Osie na Oski Piec - przysiółek : 14

d) liczba osób, która opowiedziała się przeciwko zmianie rodzaju miejscowości z Oski Piec - część wsi Osie na Oski Piec - przysiółek : 0

c) głosy nieważne: 1

Podsumowanie wyników konsultacji:

Wszystkie osoby biorące udział w konsultacjach opowiedziały się za zmianą rodzaju miejscowości z Oski Piec - część wsi Osie na Oski Piec – przysiółek (nie brano pod uwagę jednego głosu nieważnego).

4. Miejscowość: **Starnie**

a) liczba osób uprawnionych do udziału w konsultacjach: 28

b) liczba osób, która wzięła udział w konsultacjach: 23

c) liczba osób, która opowiedziała się za zmianą rodzaju miejscowości z Starnie - część wsi Osie na Starnie - przysiółek : 23

d) liczba osób, która opowiedziała się przeciwko zmianie rodzaju miejscowości z Starnie - część wsi Osie na Starnie - przysiółek : 0

c) głosy nieważne: 0

Podsumowanie wyników konsultacji:

Wszystkie osoby biorące udział w konsultacjach opowiedziały się **za zmianą** rodzaju miejscowości z Starnie - część wsi Osie na Starnie - przysiółek.

Ponadto Wójt Gminy Osie na podstawie art. 8 ust. 4 pkt 4 ustawy z dnia 29 sierpnia 2003 r. o urzędowych nazwach miejscowości i obiektów fizjograficznych zwrócił się pismem z dnia 17 stycznia 2023 r. znak ROŚBiGK.6625.1.2023 do Starosty Świeckiego o wyrażenie opinii w sprawie zmiany rodzaju miejscowości w gminie Osie. Starosta Świecki pismem z dnia 13 lutego 2023 r. znak: WGK.I.660.15.2023 zaproponowane zmiany **zaopiniował pozytywnie**.

Proponowane zmiany rodzaju miejscowości nie będą wiązały się z poniesieniem kosztów przez mieszkańców tych miejscowości, a także przez samorząd gminy. W zbiorze danych osobowych Powszechnego Elektronicznego Systemu Ewidencji Ludności „PESEL” i innych elektronicznych bazach prowadzonych przez gminę znajdują się ww. miejscowości, gdzie aktualnie zameldowanych jest na stałe:

Starnie – 26 osób

Oski Piec – 18 osób


Nowa Rzeka – 3 osoby

Kwiatki – 7 osób.

W związku z tym nie będzie konieczności wymiany takich dokumentów jak: dowody osobiste, paszporty, prawa jazdy, dowody rejestracyjne pojazdów, itp., ponieważ we wszystkich tych dokumentach wpisane są proponowane samodzielne miejscowości: Kwiatki, Starnie, Oski Piec, Nowa Rzeka.

Zmiana ta nie wpłynie także na ustalanie numerów porządkowych nieruchomości zabudowanych oraz nieruchomości przeznaczonych pod zabudowę zgodnie z przyjętym ładem przestrzennym, gdyż prowadzenie i aktualizowanie ewidencji numeracji porządkowej nieruchomości odbywa się już osobno dla tych miejscowości.

Mając powyższe na uwadze Rada Gminy wnioskuje o uznanie powyższych miejscowości jako samodzielne miejscowości.

Przewodniczący Rady Gminy

mgr Roman Wadkowski

Załączniki do wniosku:

- 1) Uchwała nr XXXVI/283/23 Rady Gminy Osie z dnia 1 marca 2023 r. w sprawie wystąpienia z wnioskiem do Ministra Spraw Wewnętrznych i Administracji za pośrednictwem Wojewody Kujawsko-Pomorskiego z wnioskiem w sprawie zamiany rodzaju miejscowości, wraz z uzasadnieniem;
- 2) Pozytywna opinia Starosty Świeckiego z dnia 13 lutego 2023 r. ,
- 3) Mapy topograficzne z zaznaczonymi granicami miejscowości będących przedmiotem wniosku.

STAROSTWO POWIATOWE W ŚWIECIU
Starosta Powiatu Świeckiego
ul. gen. Józefa Hallera 9, 86-100 Świecie,
tel.: +48 52 56 83 100, faks: +48 52 56 83 102,
e-mail: sekretariat@csw.pl



Świecie 13.02.2023r.

WGK.I.660.15.2023



Wójt Gminy Osie

Ul. Dworcowa 6

86-150 Osie

Dotyczy: opinii w sprawie zmiany rodzaju urzędowych nazw miejscowości w gminie Osie.

Starostwo Powiatowe w Świeciu, w nawiązaniu do pisma z dnia 17 stycznia 2023r. nr ROŚBiGK.6625.1.2023 w sprawie wyrażenia opinii dot. zmiany rodzaju urzędowych nazw miejscowości informuje, że wyraża pozytywną opinię w stosunku do zaproponowanych zmian.

Z poważaniem

STAROSTA

Beata Kucińska

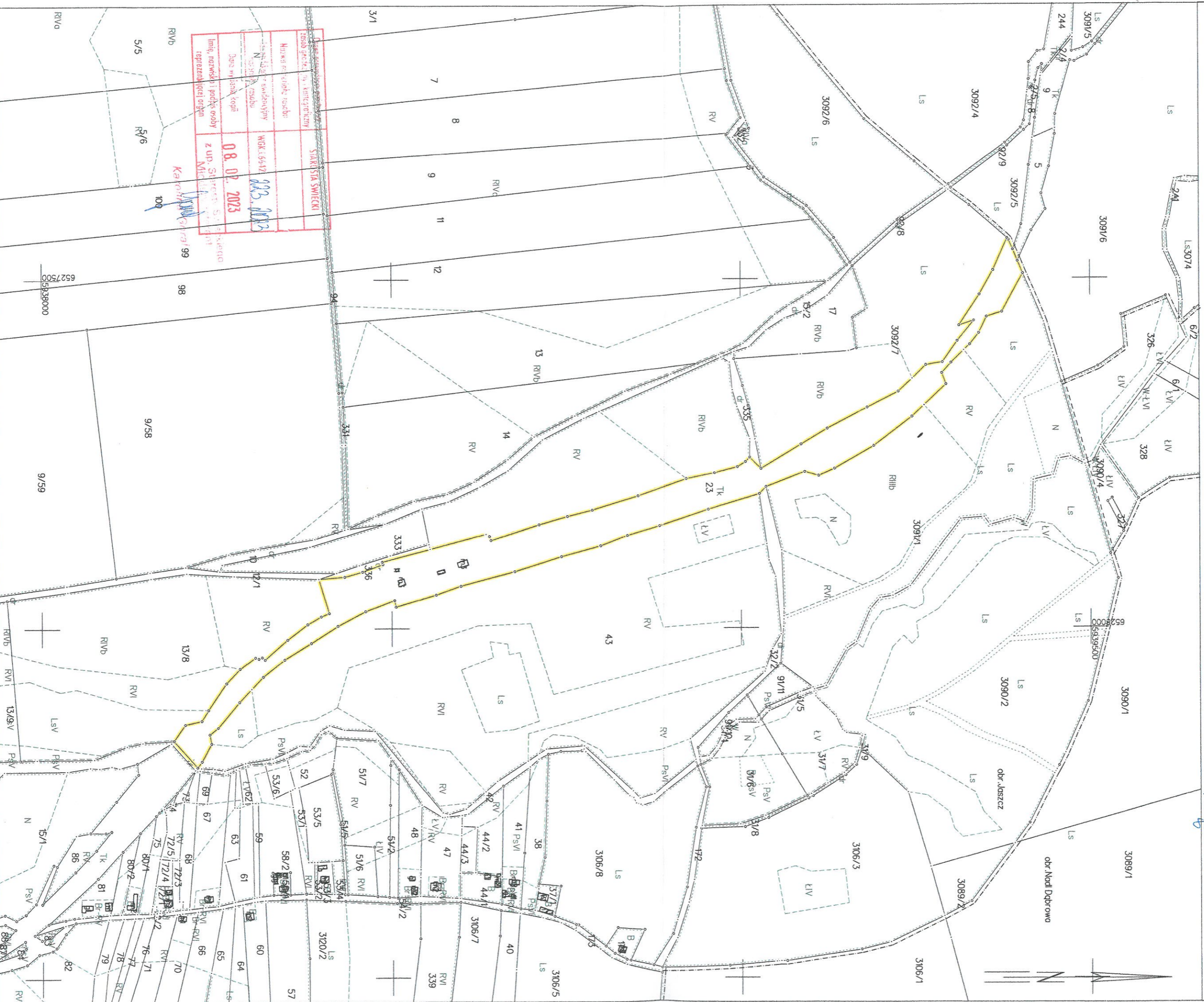
Osoba do kontaktu:

Jakub Kuśnierz 52-56-83-130

MAPA EWIDENCYJNA SKALA 1:5000

Układ odniesienia: PL-ETRF89, układ wsp. płaskich: PL-2000 strefa 6 (18°), układ wys.: PL-EVRF2007-NH
obr. Jaszcz 0002: dz. 23
Sekcje mapy: 6.203.24.1:6.203.24.2

Miejscowość Kwiatki



STANOWISKO WYKONAWCY	
MIEJSCOWOŚĆ KWIATKI	
WZK 1.6642	
WGK.1.6642	
08.02.2023	
imię, nazwisko i podpis osoby reprezentującej organ	
z up. Starosta Świecki	
Karolina Goral	

granicz miejscowości

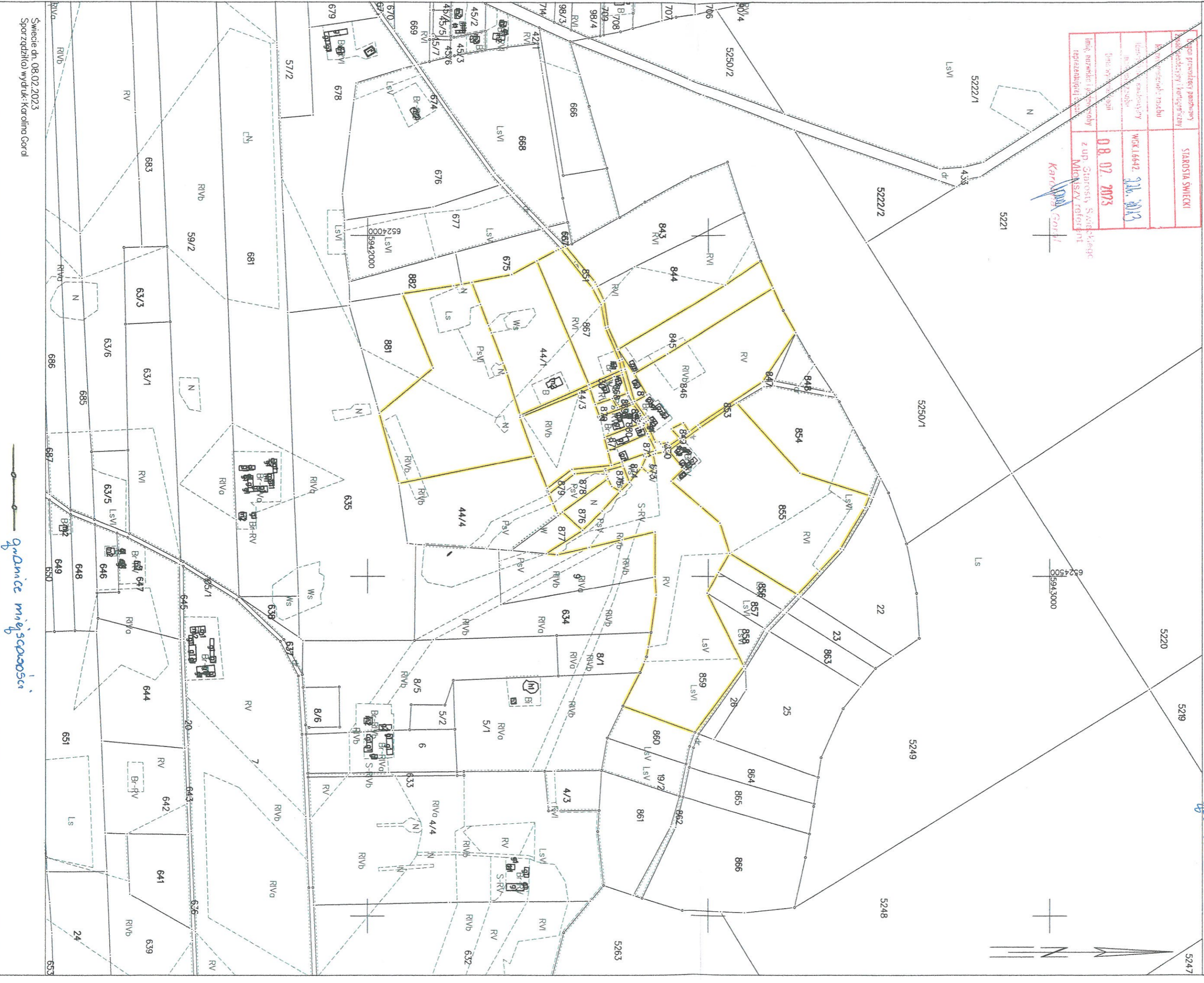
MAPA EWIDENCYJNA SKALA 1:5000

Układ odniesienia: PL-ETRF89, układ wsp. płaskich: PL-2000 strefa 6 (18°), układ wys.: PL-EVRF2007-NH
obr. Osie 0007: dz. 8, 30, 44/1, 44/3, 845, 846, 850, 851, 855, 859, 867, 868, 870, 871, 872, 873,
874, 875, 876, 878, 880
Seksje mpy: 6.204.23.4; 6.204.24.3; 6.204.24.1; 6.204.23.2

Miejscowość Osie, Rieca

Typ przedmioty prawny	STAROSTA ŚWIECKI
Adres ewidencyjny i kartograficzny	
Identyfikator: zadanie	
Identyfikator: kadaster	W GK.1.664.2.226.2023
Identyfikator: osiedle	04.1407.2
Identyfikator: obręb	0007
Data wypracowania	08.07.2023
Imię, nazwisko i funkcja osoby reprezentującej organ	z up. Starosta Świecki Michał Szary referent pmi

Karolina Góral

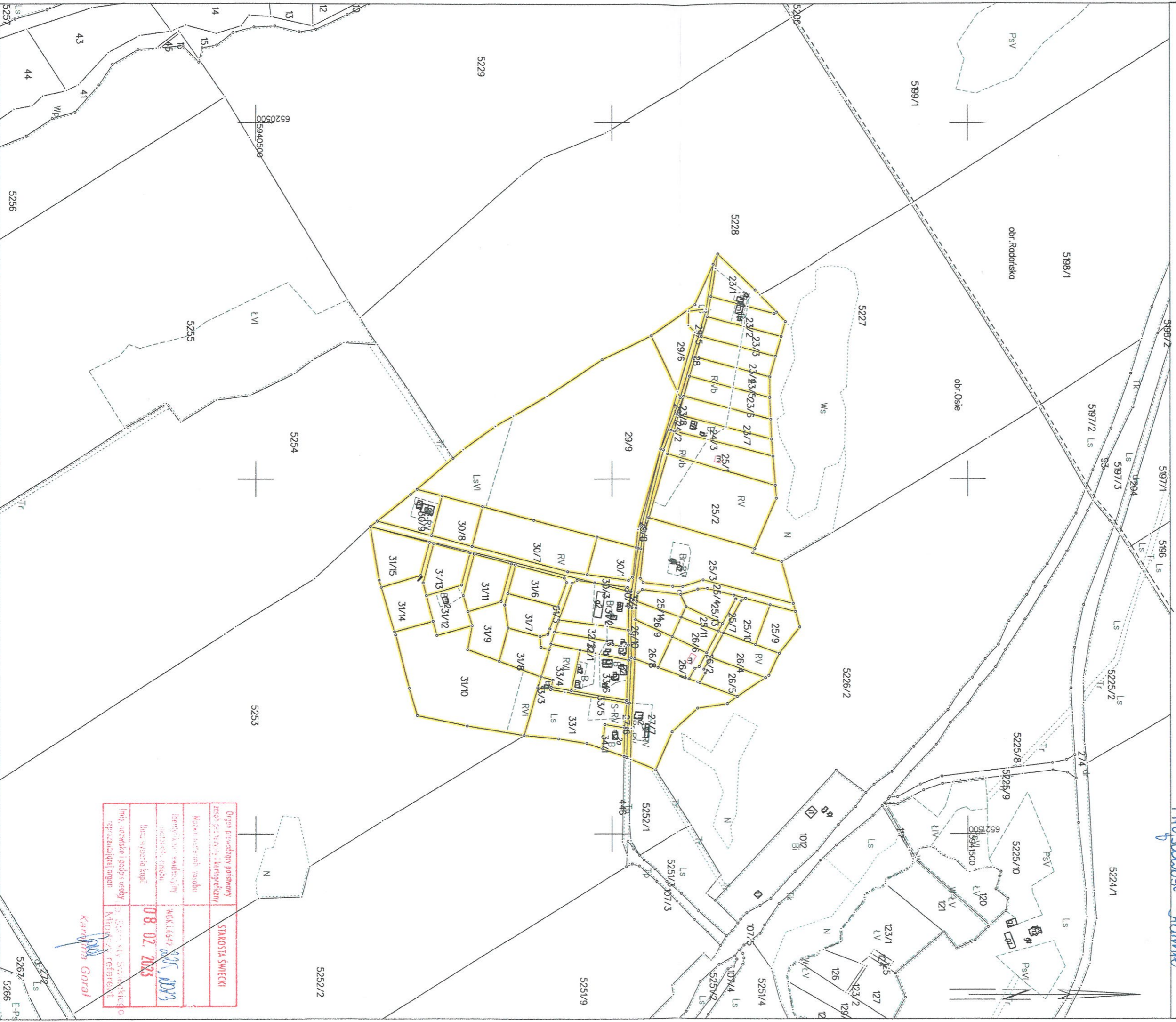


granice miejscowości

MAPA EWIDENCYJNA
SKALA 1:5000

Układ odniesienia: PL-ETRF89, układ wsp. płaskich: PL-2000 strefa 6 (18°), układ wys.: PL-EVRF2007-NH
obr. Osie 0007: dz. 23/1, 23/2, 23/3, 23/4, 23/5, 23/6, 23/7, 24/3, 25/1, 25/2, 25/3, 25/4, 25/7,
25/9, 25/10, 25/11, 25/13, 25/14, 26/2, 26/4, 26/5, 26/6, 26/7, 26/8, 26/9, 27/7, 28, 29/5, 29/6,
29/7, 29/8, 29/9, 30/1, 30/3, 30/7, 30/8, 30/9, 31/1, 31/2, 31/3, 31/6, 31/7, 31/8, 31/9, 31/10,
31/11, 31/12, 31/13, 31/14, 31/15, 32/1, 32/2, 33/1, 33/3, 33/4, 33/5, 33/6, 34/1
Sekcje mapy: 6.204.23.4

Miejscowość Stawie



Organ prowadzący pomiarowy	STAROSTA ŚWIECKI
zespół geodezyjno-kartograficzny	
Nazwa kadrowej osoby	
Imię i nazwisko wdrożyciela	MOK.1.6642.225.2023
data wykonania kopii	08.02.2023
Imię, nazwisko i podpis osoby reprezentującej organ	[Podpis] Karolina Gorai

Swiecie dn. 08.02.2023
Sporządziła) wydruk: Karolina Gorai
granicie miejscowości